









Rovaniemi - Pohtimolampi ulkoilureitti ja -alue




-  Varausmökki, Cottage
-  Valaistu hiihtoreitti, Lighted ski route
-  Uimaranta, Beach
-  Näkötorni, Nature observation and lookout tower
-  Ravintola, Restaurant
-  Hautausmaa, Semetary
-  Vaellusreitti, Hiking route
-  Rautatieasema, Railway station
-  Pyöräreitti, Cycling route
-  Kuivakäymälä, Dry toilet
-  Näköala, Panorama view
-  Nähtävyyks, Attraction
-  Moottoriurheilukeskus, Motor racing centre
-  Melontareitti, Canoë route
-  Linja-autopysäkki, Bus station
-  Linja-autoasema, Bus station
-  Taukopaikka, Brake place
-  Lentoasema, Airport
-  Koulu, School
-  Moottorikelkkailureitti, Snowmobile route
-  Moottorikelkkaura, Snowmobile track
-  Kauppa, Shop
-  Juoksureitti, Running route
-  Vesillelaskupaikka, Boat ramp
-  Opastaulu, Information table
-  Bensa-asema, Gas station
-  Valaisematon hiihtoreitti, Not lighted ski route
-  Ratsastusreitti, Riding route

-  Ensiapupiste, First aid point
-  Pysäköinti, Parking
-  Laavu, Cookery shed
-  Luontopolku, Nature trail

Pyöräilyreitit, Cycling routes







-  A Ounasjoen reitti 55 km
-  B Porohuikonen 94 km
-  C Karhunkierros 24 km
-  N Napapiirin reitti 141 km

Muinaiskohteet, Ancient objects




-  Asuinpaikka, Domicile
-  Muut kohteet, Other objects
-  Pyyntikuoppa, Trap hole



Alueen ulkoilureitit ja luontopolut:

-  Rovaniemi-Pohtimolampi ulkoilureitti 27 km
-  Karhunulkin luontopolku 5,2 km
-  Lehtojärven perinnepolku 1,2 km
-  Keski-Peurajärven luontopolku 3,0 km
-  Mötikkarakan luontopolku 1,0 km
-  Korkalovaaran luontopolku 3,2 km

Reitin vaativuusluokka, Trail difficulty classification

-  Helppo reitti, Easy trail
-  Keski-vaativa reitti, Intermediate trail
-  Vaativa reitti, Demanding trail



Rovaniemi-Pohtimolampi ulkoilureitti ja -alue. Kartta 1.

